



МИНИСТЕРСТВО ЭКОНОМИЧЕСКОГО РАЗВИТИЯ РОССИЙСКОЙ ФЕДЕРАЦИИ
ФЕДЕРАЛЬНАЯ СЛУЖБА ГОСУДАРСТВЕННОЙ РЕГИСТРАЦИИ,
КАДАСТРА И КАРТОГРАФИИ
(РОСРЕЕСТР)

Управление Федеральной службы государственной регистрации, кадастра и картографии по Псковской области

СВИДЕТЕЛЬСТВО О ГОСУДАРСТВЕННОЙ РЕГИСТРАЦИИ ПРАВА

повторное, взамен свидетельства: 19.03.2008

Дата выдачи:

15.06.2016

Документы-основания: • Постановление Главы Порховского района Псковской области №28 от 17.01.2008г

Субъект (субъекты) права: Государственное бюджетное учреждение Социального обслуживания Псковской области " Павский дом-интернат для престарелых и инвалидов", ИНН: 6017008658, регистрационный номер: 1026001744878, дата регистрации: 04.11.2002, наименование регистрирующего органа: о постановке на учет юридического лиц в налоговом органе,

Вид права: Постоянное (бессрочное) пользование


Кадастровый(условный) номер: 60:17:0121701:36

Объект права: Земельный участок, категория земель: земли населенных пунктов, разрешенное использование: для социальных нужд, общая площадь 19525 кв. м , адрес (местонахождение) объекта: Российская Федерация, Псковская область, Порховский район, Павская волость, д.Павы, ул., Вольная.

Существующие ограничения (обременения) права: не зарегистрировано

О чем в Едином государственном реестре прав на недвижимое имущество и сделок с ним "19" марта 2008 года сделана запись регистрации № 60-60-06/001/2008-394

Государственный регистратор


(подпись, и.п.)

60-60-06/001/2008-394



Дубинина С.С.

Раздел 1

Выписка из Единого государственного реестра недвижимости об основных характеристиках и зарегистрированных правах на объект недвижимости
Сведения об основных характеристиках объекта недвижимости

В Единый государственный реестр недвижимости внесены следующие сведения:

Земельный участок			
(вид объекта недвижимости)			
Лист №	Раздела <u>1</u>	Всего листов раздела <u>1</u> :	Всего разделов: _____
15.05.2018		Всего листов выписки: _____	
Кадастровый номер:		60:17:0121701:36	

Номер кадастрового квартала:	60:17:0121701
Дата присвоения кадастрового номера:	25.07.1994
Ранее присвоенный государственный учетный номер:	данные отсутствуют
Адрес:	Псковская область, р-н Порховский, СП "Дубровенская волость", с Павы, ул Вольная, д 39
Площадь:	19525 +/- 98 кв. м
Кадастровая стоимость, руб.:	5668498
Кадастровые номера расположенных в пределах земельного участка объектов недвижимости:	60:17:0121703:149
Категория земель:	Земли населённых пунктов
Виды разрешенного использования:	Для социальных нужд
Статус записи об объекте недвижимости:	Сведения об объекте недвижимости имеют статус "актуальные, ранее учтенные"
Особые отметки:	данные отсутствуют
Получатель выписки:	Псковская область

ГОСУДАРСТВЕННЫЙ РЕГИСТРАТОР	(полное наименование должности)	(подпись)	Дубинина С.С.	(инициалы, фамилия)
-----------------------------	---------------------------------	-----------	---------------	---------------------



Выписка из Единого государственного реестра недвижимости об основных характеристиках и зарегистрированных правах на объект недвижимости
Сведения о зарегистрированных правах на объект недвижимости

Земельный участок			
(вид объекта недвижимости)			
Лист № <u> </u> Раздела <u>2</u>	Всего листов раздела <u>2</u> : <u> </u>	Всего разделов: <u> </u>	Всего листов выписки: <u> </u>
15.05.2018			
Кадастровый номер:		60:17:0121701:36	

1. Правообладатель (правообладатели):	1.1. Псковская область
2. Вид, номер и дата государственной регистрации права:	2.1. Собственность, № 60-60-06/011/2013-562 от 24.06.2013
3. Документы-основания:	3.1. Распоряжение от 23.12.2005 №292-р, выдавший орган: Администрация Псковской области; Акт приемки-передачи имущества от 31.12.2005
4. Ограничение прав и обременение объекта недвижимости:	не зарегистрировано
5. Сведения о наличии решения об изъятии объекта недвижимости для государственных и муниципальных нужд:	данные отсутствуют
6. Сведения об осуществлении государственной регистрации прав без необходимого в силу закона согласия третьего лица, органа:	данные отсутствуют

ГОСУДАРСТВЕННЫЙ РЕГИСТРАТОР		Дубинина С.С.
(полное наименование должности)	(подпись)	(инициалы, фамилия)




Выписка из Единого государственного реестра недвижимости об основных характеристиках и зарегистрированных правах на объект недвижимости


Описание местоположения земельного участка

Земельный участок			
(вид объекта недвижимости)			
Лист № <u> </u> Раздела <u>3</u>	Всего листов раздела <u>3</u> : <u> </u>	Всего разделов: <u> </u>	Всего листов выписки: <u> </u>
15.05.2018			
Кадастровый номер:		60:17:0121701:36	


План (чертеж, схема) земельного участка:



60:17:0121701:36



Масштаб 1:	Условные обозначения:		
------------	-----------------------	--	--

ГОСУДАРСТВЕННЫЙ РЕГИСТРАТОР	 (подпись)	Дубинина С.С.
(полное наименование должности)		(инициалы, фамилия)